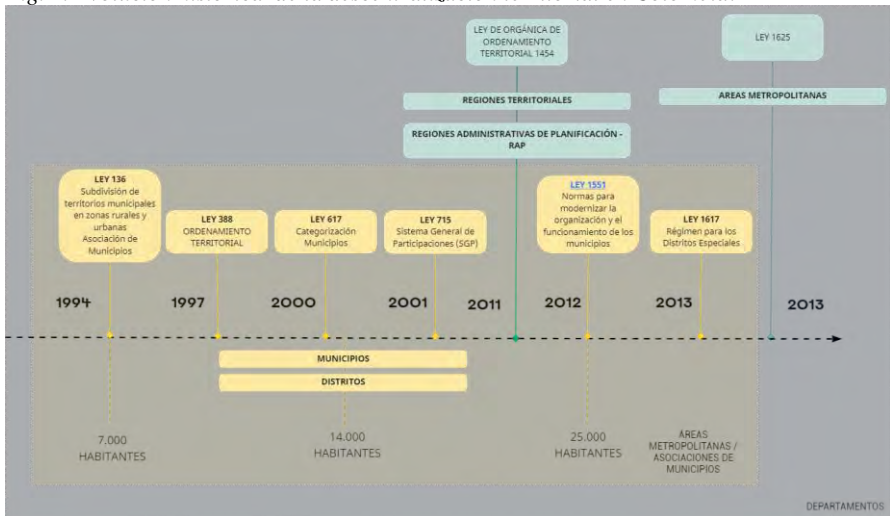


De los conflictos mineros hacia la apropiación del territorio para su ordenamiento. Caso de estudio: Piedemonte de la Serranía del Perijá - Cesar, Colombia

Ileana Rodríguez, Sandra Vivas, María Carolina Aldana *

Supplementary materials

Fig. 1. Evolución histórica de la descentralización territorial en Colombia.



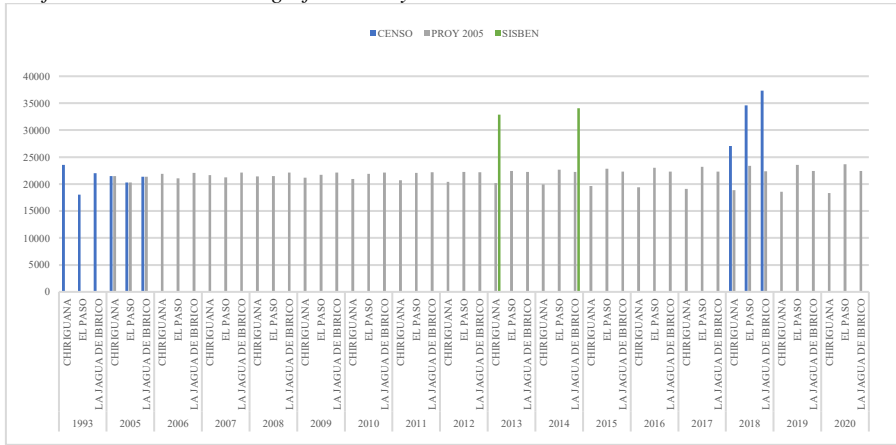
Fuente: Elaboración propia.

Saggio proposto alla Redazione il 4-6-2022 accettato il 19-5-2023.

* Ileana Rodríguez, Blazing Soft, directora.proyectos@blazingsoft.com. Sandra Vivas, Universidad de la Costa - Facultad de Arquitectura y Diseño, svivas@cuc.edu.co. Maria Carolina Aldana, Blazing Soft, lider.caracterizacion@blazingsoft.com.

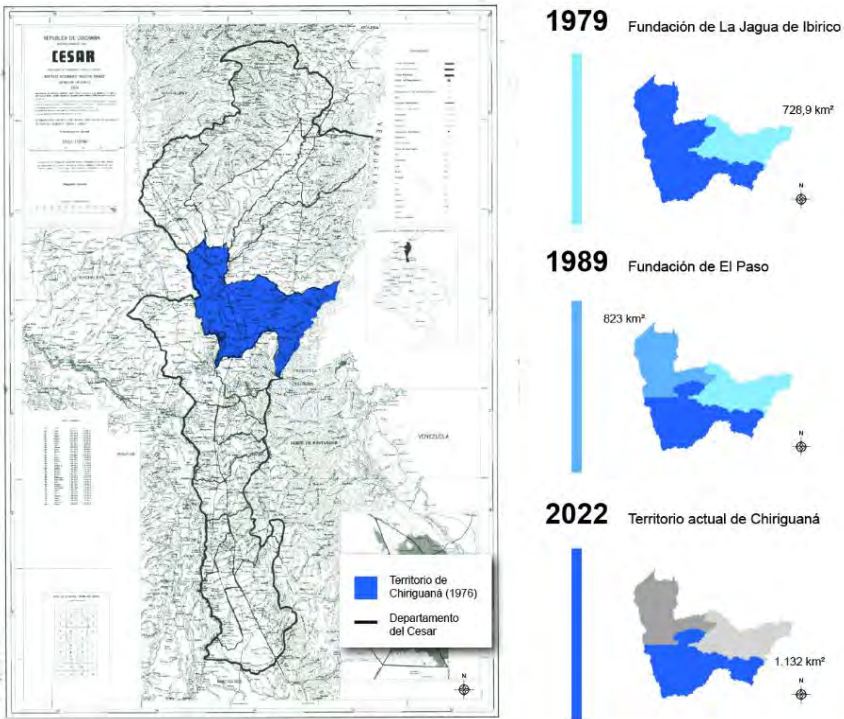
ISSN 0392-4939 ISSN e 1971-8403 doi: 10.3280/SUR2023-132004oa

Graf. 1 - Crecimiento demográfico 2005 y 2018.



Fuente: Elaboración propia a partir de datos del DANE y SISBEN.

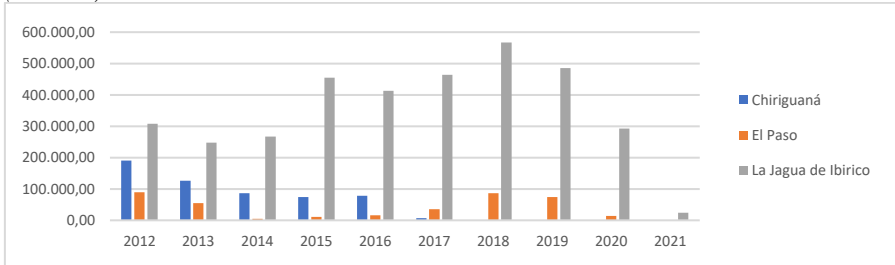
Fig. 2 - Evolución y subdivisión territorial del municipio de Chiriguana.



Fuente: Elaboración propia a partir de plano (IGAC).

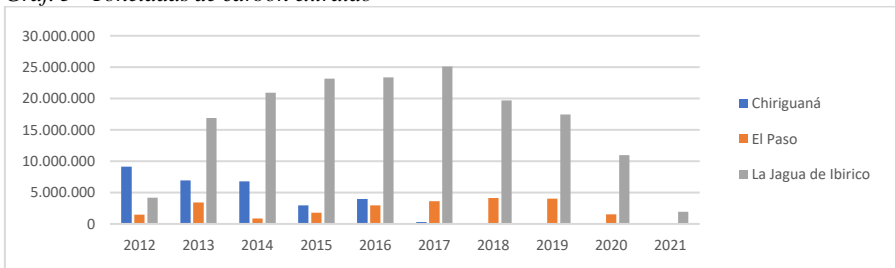
De los conflictos mineros hacia la apropiación del territorio

Graf. 2 - Regalías generadas por la explotación de carbón, medidas en pesos colombianos (millones)



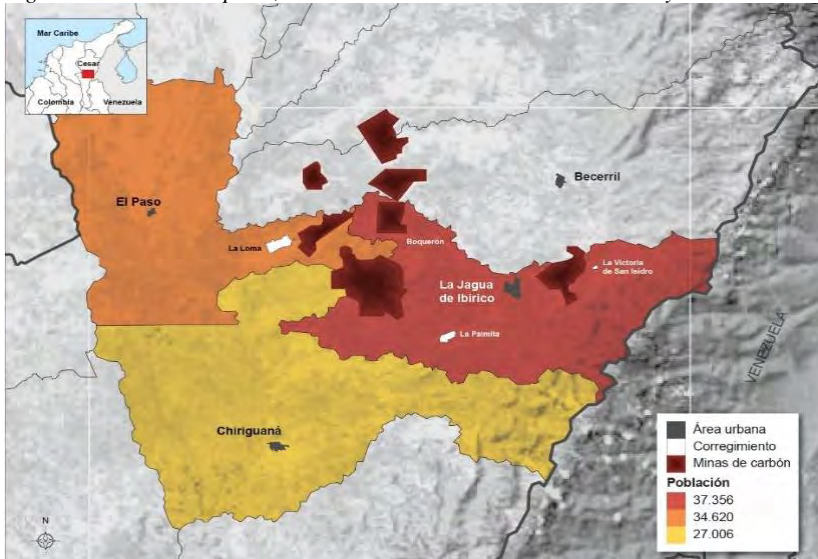
Fuente: Elaboración propia a partir de UMPE

Graf. 3 - Toneladas de carbón extraído



Fuente: Elaboración propia a partir de UMPE

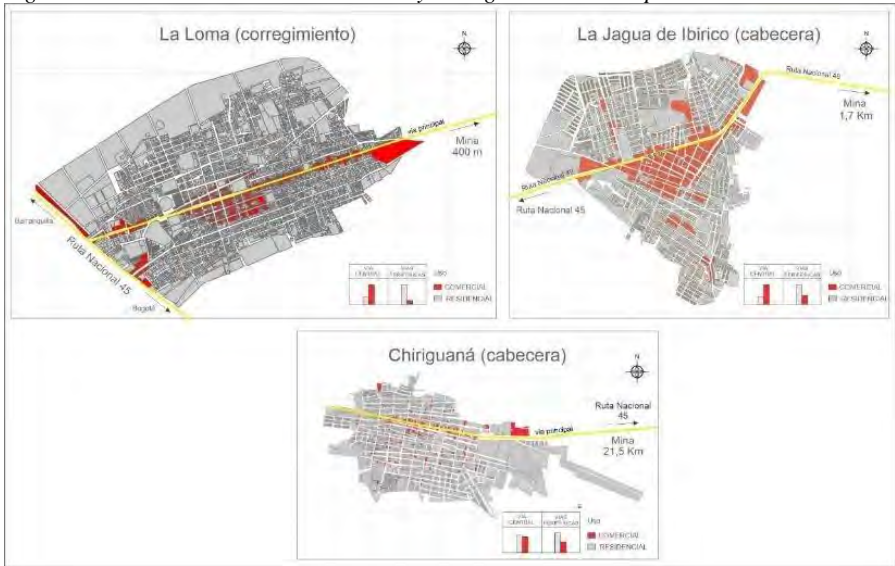
Fig. 3 - Límites municipales, localización de asentamientos urbanos y minas de carbón



Fuente: Elaboración propia a partir de planos del IGAC y UPME

III

Fig. 4 - Servicios comerciales en cabeceras y corregimientos municipales



Fuente: Elaboración propia basado en los instrumentos de planificación (EOT y PBOT municipales)